






- interventi volti **all'eliminazione delle barriere architettoniche** che non comportano la realizzazione di nuovi volumi esterni all'edificio o comunque la modificazione della sagoma dell'edificio previsti dall'art. 78, comma 2, lett. b); [art. 64, comma 4, lett. d)]
- opere di pavimentazione e finitura degli spazi esterni** nelle aree pertinenziali degli edifici, comprese le sistemazioni del terreno dell'area pertinenziale che non comportano modificazioni delle quote superiori 50 centimetri di altezza, non incidono sugli indici urbanistici dell'area e risultano raccordate alle quote dei terreni adiacenti il perimetro dell'area, previsti dall'art. 78, comma 2, lett. d); [art. 64, comma 4, lett. d)]
- strutture mobili e le attrezzature** installate per lo svolgimento di manifestazioni culturali, sportive, religiose e simili di carattere temporaneo previsti dall'art. 78, comma 2, lett. g), se installate per un periodo superiore a centoventi giorni; [art. 64, comma 4, lett. d)]
- appostamenti di caccia** previsti dall'art. 78, comma 2, lett. h), quando sono realizzati in difformità rispetto ai criteri e alle tipologie approvati dalla sottocommissione della CUP con riferimento alle relazioni con il contesto, alle forme e ai materiali da impiegare nella realizzazione; [art. 64, comma 4, lett. d)]
- opere di manutenzione straordinaria** previste dall'art. 78, comma 3, lettera a), che riguardano parti esterne dell'edificio, quando non riguardano le parti strutturali; [art. 64, comma 4, lett. d bis)]
- legnaie pertinenziale** di edifici nel rispetto delle tipologie e dei limiti dimensionali stabiliti dal PRG; [art. 64, comma 4, lett. d ter)]
- modifiche di strutture che ospitano impianti fissi di telecomunicazione e di radiodiffusione**, nei limiti del 20% delle dimensioni della struttura esistente, previste dall'art. 78, comma 3, lett. i); [art. 64, comma 4, lett. d quater)]
- nei centri abitati, la **segnaletica prevista dall'art. 78, comma 3, lett. l)**: segnaletica sentieristica ed escursionistica e quella di denominazione di percorsi storici e culturali, nel rispetto dei criteri eventualmente previsti dalla normativa vigente relativamente alla segnaletica e cartellonistica; [art. 64, comma 4, lett. d quinquies)]
- nei centri abitati, i **cartelli o altri mezzi pubblicitari previsti dall'art. 78, comma 3, lett. m)**; [art. 64, comma 4, lett. d sexies)]
- nei centri abitati, **cippi o simboli commemorativi previsti dall'art. 78, comma 3, lett. n)** posti all'esterno delle aree pertinenziali degli edifici, se di limitate dimensioni e se privi di opere murarie di fondazione; [art. 64, comma 4, lett. d septies)]
- la **segnaletica sentieristica ed escursionistica** installata fuori dai centri abitati, se realizzata in modo conforme rispetto ai criteri e alle tipologie approvati dalla sottocommissione della CUP con riguardo al contesto, alle forme e ai materiali da impiegare nella realizzazione; [art. 64, comma 4, lett. d octies)]
- gli **interventi di trasformazione del bosco**, previsti dall'articolo 78, comma 3, lettera j), volti al ripristino di aree prative o pascolive o alla realizzazione di bonifiche agrarie che non richiedono alcuna opera di infrastrutturazione o di edificazione nell'ambito delle fattispecie disciplinate dall'articolo 16, comma 1, lettere c) e c bis) della legge provinciale sulle foreste e sulla protezione della natura 2007, fatto salvo quanto previsto dall'articolo 85 della L.P. 15/2015 e s.m. [art. 64, comma 4, lett. d novies)]
-  di essere informato che l'espressione del parere ambientale e il rilascio della autorizzazione a fini di tutela del paesaggio NON è atto che autorizza l'esecuzione dei lavori e che per la realizzazione delle opere in progetto dovrà essere presentata - qualora richiesta dalla legge - comunicazione, SCIA o domanda di permesso di costruire;
-  di essere a conoscenza che l'autorizzazione ai fini di tutela del paesaggio che si richiede ha valore esclusivamente per la valutazione ai fini del vincolo paesaggistico-ambientale e non con riferimento agli strumenti urbanistici adottati o approvati ed ai regolamenti edilizi vigenti ovvero alle norme di riferimento vigenti;
-  di essere a conoscenza l'autorizzazione paesaggistica è efficace per cinque anni dal rilascio. Se l'autorizzazione è necessaria per l'esecuzione di un intervento soggetto a permesso di costruire o a SCIA, la scadenza dell'autorizzazione paesaggistica coincide con quella del titolo abilitativo edilizio, anche nel caso di proroga del titolo. In ogni caso la domanda di permesso di costruire o la SCIA sono richieste o presentate, rispettivamente, entro un anno dal rilascio dell'autorizzazione paesaggistica.

# COMUNICA

di aver incaricato in qualità di

**PROGETTISTA**

Titolo \_\_\_\_\_ Nome \_\_\_\_\_ Cognome \_\_\_\_\_

Iscritto all'Albo / Ordine \_\_\_\_\_ della Prov. \_\_\_\_\_ N° \_\_\_\_\_

COD.FISC / P.IVA | | | | | | | | | | | | | | | | | | | | | |

Con Studio Tecnico in

Via \_\_\_\_\_ Num. \_\_\_\_\_

Città \_\_\_\_\_ Prov. \_\_\_\_\_ CAP \_\_\_\_\_

Tel. \_\_\_\_\_ Fax \_\_\_\_\_ E-mail PEC \_\_\_\_\_

Si allegano a corredo della domanda la seguente documentazione:

- indicazione dei contenuti precettivi della disciplina paesaggistica vigente nell'area;
- descrizione dello stato attuale dell'area interessata dall'intervento;
- attestazione di conformità del progetto alle specifiche prescrizioni d'uso dei beni paesaggistica, se esistenti;
- descrizione della compatibilità del progetto stesso con i valori paesaggistici che qualificano il contenuto di riferimento;
- indicazione di eventuali misure di inserimento paesaggistico se previste

Data \_\_\_\_\_

IL RICHIEDENTE

IL PROGETTISTA

(firma)

(timbro / firma)

- Si allega la documentazione prevista dall'elenco documentazione per il provvedimento di autorizzazione paesaggistica o parere sulla qualità architettonica

Egredi Signori/Gentili Signore, Vi informiamo che firmando il presente modulo acconsentite anche all'utilizzo, sia su base informatica che su base cartacea, dei dati riportati sullo stesso, nelle modalità illustrate nell'informativa sul trattamento dei dati personali, in conformità a quanto previsto dal d.lgs.196/2003 (Codice in materia di protezione dei dati personali) e del Regolamento UE 2016/679.

Si allega:

- Informativa sul trattamento dei dati personali ai sensi del Regolamento UE n.679 del 2016, in materia di tutela dei dati personali, firmata per presa visione e conoscenza (una per ogni sottoscrittore);
- documentazione prevista dall'elenco documentazione per il provvedimento di autorizzazione paesaggistica o parere sulla qualità architettonica

**Ai sensi dell'articolo 38 del d.P.R. 445 del 28 dicembre 2000, la presente domanda è stata:**

- sottoscritta, previa identificazione dei richiedenti, in presenza del dipendente addetto

\_\_\_\_\_ (indicare in stampatello il nome del dipendente)

- sottoscritta e presentata unitamente a copia fotostatica non autenticata di un documento di identità dei sottoscrittori

Comune di _____	Indirizzo _____	N° _____
Tel. _____	Fax _____	e-mail _____
PEC _____		

**Informativa sul trattamento dei dati personali**  
(art. 13 Regolamento UE n. 2016/679)

Ai sensi del Regolamento UE n. 2016/679 relativo alla protezione delle persone fisiche con riguardo al trattamento dei dati personali e del decreto legislativo n. 196/2003, si informa che:

- Titolare del trattamento dei dati è il Comune di \_\_\_\_\_;
- Responsabile per la protezione dei dati è il Comune di \_\_\_\_\_;
- i dati vengono raccolti e trattati nell'ambito del procedimento per il quale la presente dichiarazione viene resa;
- la base giuridica del trattamento consiste nell'esecuzione di un compito o di una funzione di interesse pubblico;
- i dati vengono trattati con sistemi informatici e/o manuali, attraverso procedure adeguate a garantirne la sicurezza e la riservatezza;
- i dati possono essere comunicati ad altri soggetti pubblici o privati che, secondo le norme, sono tenuti a conoscerli o possono conoscerli, nonché ai soggetti che sono titolari del diritto di accesso;
- I dati sono oggetto di diffusione, nel rispetto del principio di minimizzazione, esclusivamente per l'ottemperanza agli obblighi di pubblicazione dei dati imposti dalla normativa vigente in materia di amministrazione trasparente;
- I dati non sono oggetto di trasferimento all'estero;
- i dati possono essere conosciuti dal Responsabile o dagli incaricati del \_\_\_\_\_;
- il conferimento dei dati ha natura obbligatoria per le finalità di cui sopra e per tutte quelle ausiliarie e connesse. Non fornire i dati comporta non osservare obblighi di legge e/o impedire che il Comune di \_\_\_\_\_ possa corrispondere alla richiesta connessa alla specifica finalità;
- i dati sono conservati per il periodo strettamente necessario all'esecuzione del compito o della funzione di interesse pubblico e comunque a termini di legge;
- i diritti dell'interessato sono:
  - richiedere la conferma dell'esistenza o meno dei dati che lo riguardano;
  - ottenere la loro comunicazione in forma intelligibile;
  - richiedere di conoscere l'origine dei dati personali, le finalità e modalità del trattamento, la logica applicata se il trattamento è effettuato con l'ausilio di strumenti elettronici;
  - ottenere la rettifica, la cancellazione, la limitazione, la trasformazione in forma anonima o il blocco dei dati trattati in violazione di legge;
  - richiedere la portabilità dei dati;
  - aggiornare, correggere o integrare i dati che lo riguardano;
  - opporsi, per motivi legittimi, al trattamento dei dati;
  - proporre reclamo al Garante per la protezione dei dati personali.

Dichiaro di aver ricevuto e preso visione della presente informativa

Data \_\_\_\_\_ Firma \_\_\_\_\_